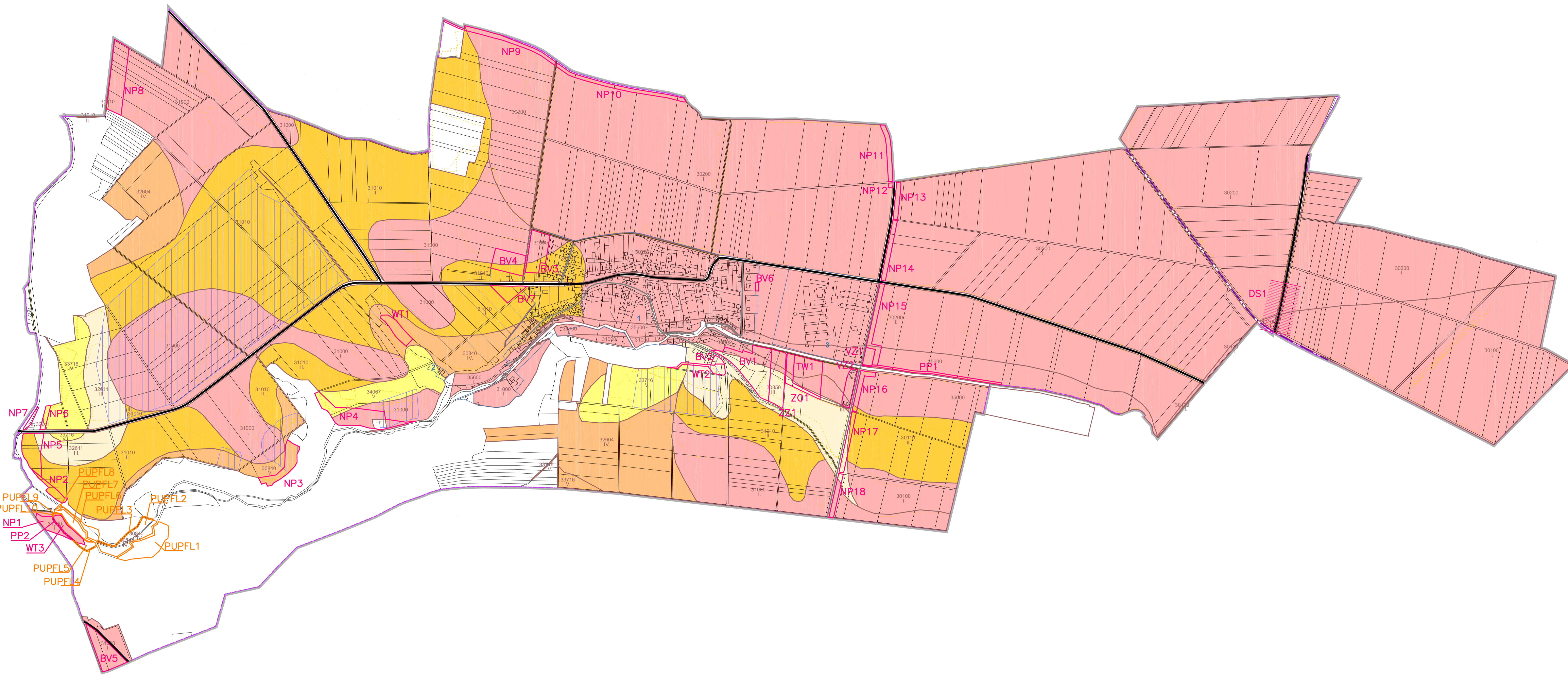

























ÚZEMNÍ PLÁN SENIČKA



LEGENDA:

-  HRANICE ŘEŠENÉHO ÚZEMÍ
 -  HRANICE KATASTRÁLNÍHO ÚZEMÍ
 -  HRANICE ZASTAVĚNÉHO ÚZEMÍ
 -  HRANICE BRNY
 -  PŮDNÍ ERÓZE
 -  PŮVNOSTI DO PŮDY (VYJÁDEŘENÍ)
 -  KONTROLA PŘÍSLUŠNÝCH SLABICE V.499 – ZÁBOR ŽP
 -  HRANICE ZÁBORU ZEMĚDĚLSKÉHO PŮDNIHO FONDU
 -  VZ1,...
 -  HRANICE ZÁBORU LESNÍHO PŮDNIHO FONDU
 -  PUPFL1
 -  ZEMĚDĚLSKÁ PŮDA S TĚSNOU ODHRAZOU I.
 -  ZEMĚDĚLSKÁ PŮDA S TĚSNOU ODHRAZOU II.
 -  ZEMĚDĚLSKÁ PŮDA S TĚSNOU ODHRAZOU III.
 -  ZEMĚDĚLSKÁ PŮDA S TĚSNOU ODHRAZOU IV.
 -  ZEMĚDĚLSKÁ PŮDA S TĚSNOU ODHRAZOU V.
- DOPRAVNÍ ŘEŠENÍ**
-  STAV
 -  NAUHRNÍ
 -  REZERVA
 -  SLABICE I. A II. STUPNĚ
 -  VYKRES MOŽNÉ ZÁBOROVÉ KONTAKCE
 -  VYKRES PŮDŮVÉ KONTAKCE
 -  MÍSTNÍ ÚZEMNÍ TRATĚ

	VEDOUcí PRŮJEKTOVATEL: ING. ARCH. STANISLAV VYBÍČEK ZODPOVĚDNÝ PRŮJEKTOVATEL: ING. ARCH. STANISLAV VYBÍČEK OBRÁZKOVATEL: OREC SENIČKA POŘIZOVATEL: MĚSTSKÝ ÚŘAD LITVEL	INTEGRAPLAN v.o.s. PROJEKTOVÁ ČINNOST VE VÝSTAVBĚ JIHOVÝBRANSKÁ UL. 1373 281 001 MĚSTKO LITVEL IČ: 604846143, IČ ZČ: 254249810 E-MAIL: info@integraplan.cz, TIS: 191 91, W: 722 443 342
	ÚZEMNÍ PLÁN SENIČKA SENIČKA (k.ú. Senička)	OPRAVA DATUM: 06/2020 K. KOPIE FORMÁT: A3x4 ÚČEL: ÚZEMNÍ PLÁN MĚŘÍTKO: VÝKRES Č. 1: 1:5000 II.c
VÝKRES: VÝKRES PŘEDPOKLÁDANÝCH ZÁBORŮ PŮDNIHO FONDU		