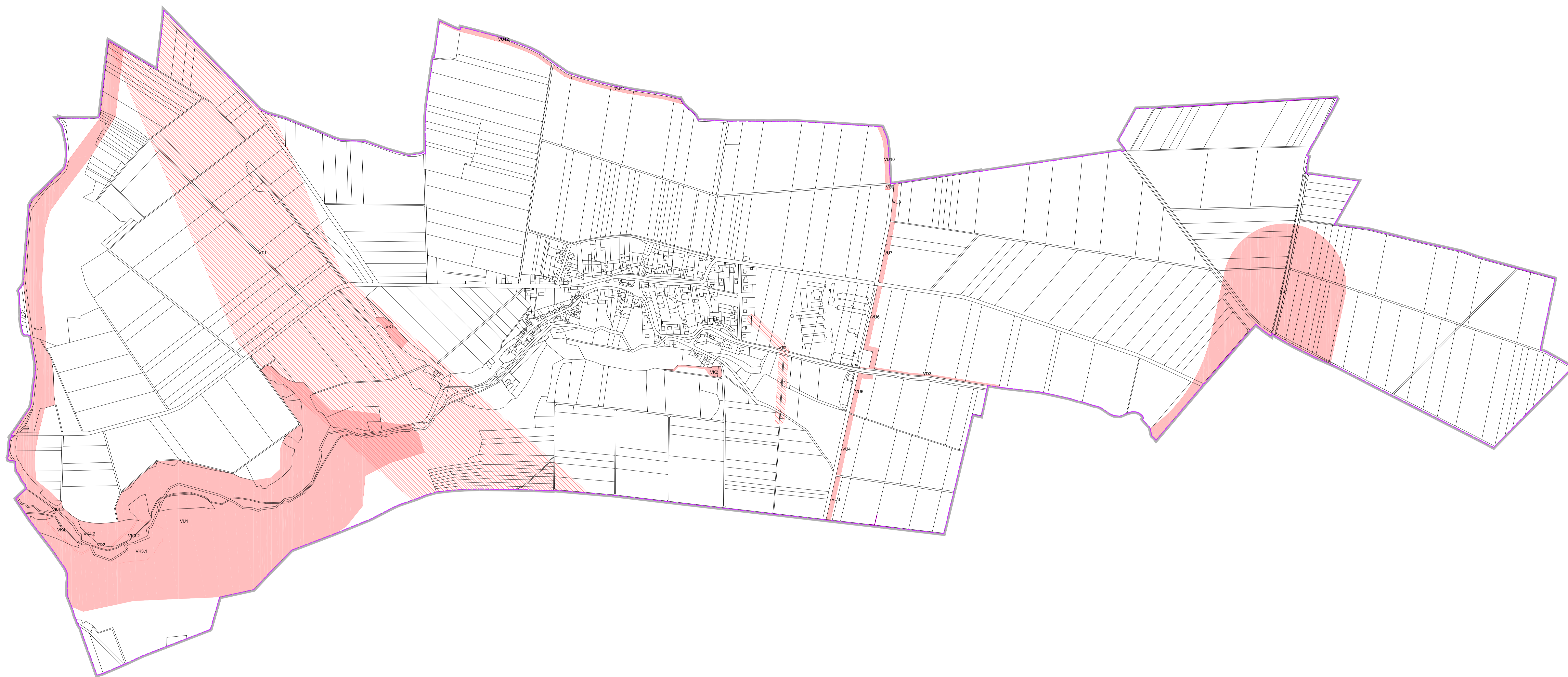










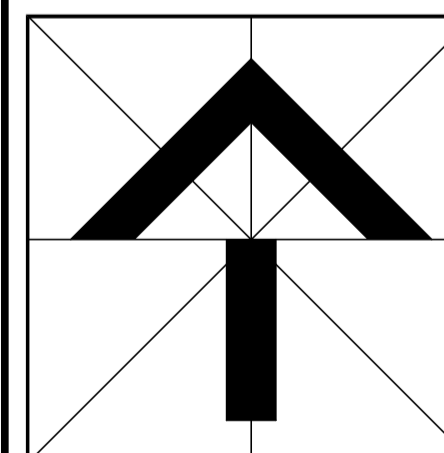


ÚZEMNÍ PLÁN SENIČKA



LEGENDA:

-  HRANICE ŘEŠENÉHO ÚZEMÍ
-  HRANICE KATASTRÁLNÍHO ÚZEMÍ
-  PLOŠKY A KORIDORY S MOŽNOSTÍ VYKLAŠTNÍ – ÚS, W, WU
-  PLOŠKY A KORIDORY S MOŽNOSTÍ VYKLAŠTNÍ – VT
-  VEŘEJNÉ PROSPĚŠNÉ STAVBY OPRAVY A TECHNICKÉ INFRASTRUKTURY
-  ÚS DOPRAVNÍ INFRASTRUKTURA
-  VT TECHNICKÁ INFRASTRUKTURA
-  VEŘEJNÉ PROSPĚŠNÁ GRABĚNÍ
-  W ŽIVOTNÝ GRABĚNÍ V ÚZEMÍ POVOZENÉ A JINOU PŘÍRODNÍ KATASTROFAMI
-  W ŽÁDÁNÍ PRVNÍ ÚZEMNÍ SYSTÉMU EKOLOGICKÉ STABILNOSTI

	VEDOUcí PROJEKTANT:	ING. ARCH. STANISLAV VYBÍČEK	INTEGRAPLAN v.o.s. <small>PROJEKTOVÁ ČINNOST VE VÝSTAVBĚ</small> <small>DOMKOVÁ DRÁHA, I.ÚL. 1773, 110 00 PRAHA 1</small> <small>IČ: 00854818, IČ ZČ: 224294818</small> <small>E-MAIL: INTEGRAPLAN@INTEGRAPLAN.CZ TEL: 722 142 342</small>
	ZODPOVĚDNÝ PROJEKTANT:	ING. ARCH. STANISLAV VYBÍČEK	
OBJEDNATEL:	OBEC SENIČKA	ÚZEMNÍ PLÁN SENIČKA <small>SENIČKA (k.ú. Senička)</small>	
PORÍZOVATEL:	MĚSTSKÝ ÚŘAD LITVEL		
MĚSTO, OBCE:	SENIČKA (k.ú. Senička)	OPRAVA	Č. KÓDE:
ETAPA:		FORMÁT:	A3
VÝKRES:	VEŘEJNÉ PROSPĚŠNÝCH STAVBY, OPATŘENÍ A ASANACI	ÚČEL:	ÚZEMNÍ PLÁN
		MĚŘÍTKO:	1:5000
		VÝKRES Č.:	1.c