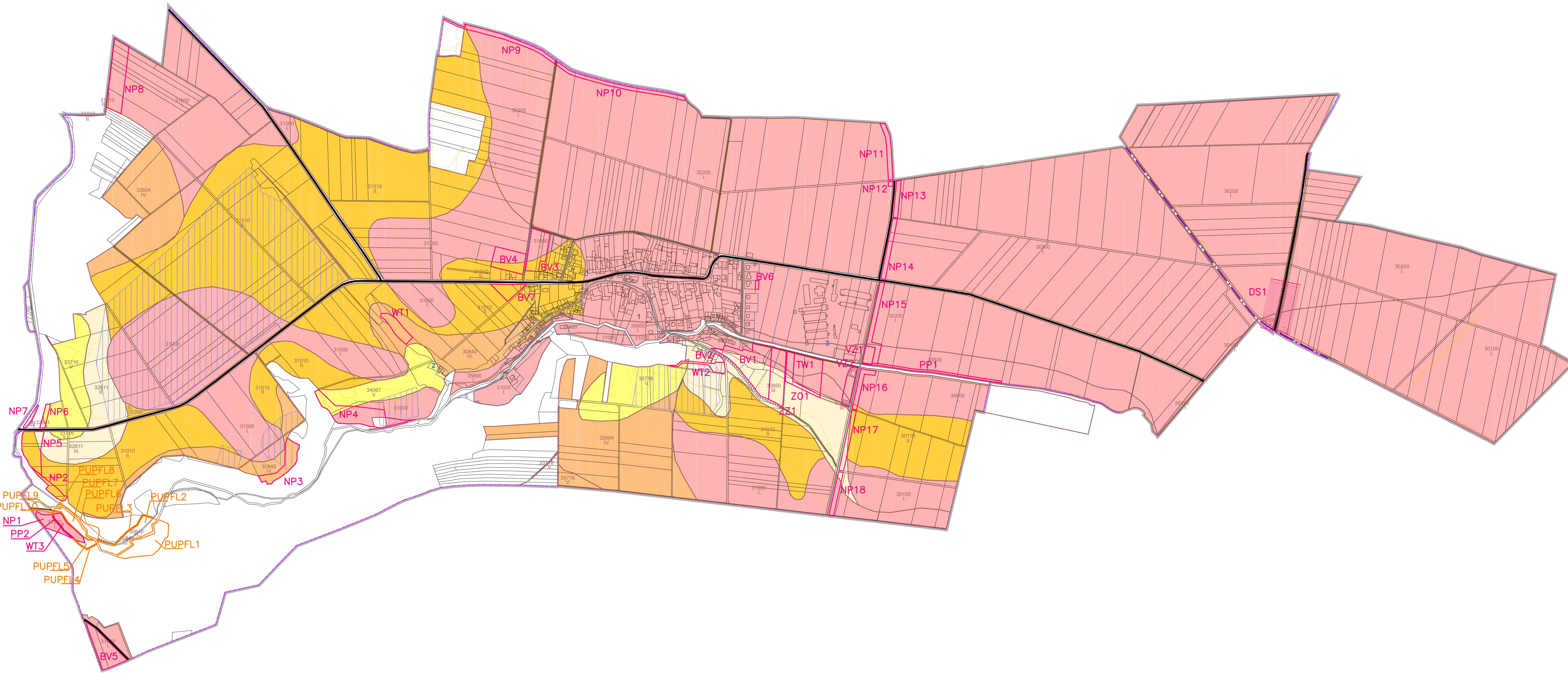

























ÚZEMNÍ PLÁN SENIČKA



LEGENDA:

-  HRANICE ŘEŠENÉHO ÚZEMÍ
 -  HRANICE KATASTRÁLNÍHO ÚZEMÍ
 -  HRANICE ZASTAVĚNÉHO ÚZEMÍ
 -  HRANICE BRNY
 -  PŮDNÍ ERÓZE
 -  PŮVNOSTI DO PŮDY (VYJÁDEŘENÉ)
 -  KONTROLNÍ PŮVNOSTI SLABICE I. KLAS. – ZÁBOR ŽIV.
 -  HRANICE ZÁBORU ZEMĚDĚLSKÉHO PŮDNIHO FONDU
 -  VZ1,...
 -  HRANICE ZÁBORU LESNÍHO PŮDNIHO FONDU
 -  PUPFL1
 -  ZEMĚDĚLSKÁ PŮDA S TĚSNOU ODHRAZOU I.
 -  ZEMĚDĚLSKÁ PŮDA S TĚSNOU ODHRAZOU II.
 -  ZEMĚDĚLSKÁ PŮDA S TĚSNOU ODHRAZOU III.
 -  ZEMĚDĚLSKÁ PŮDA S TĚSNOU ODHRAZOU IV.
 -  ZEMĚDĚLSKÁ PŮDA S TĚSNOU ODHRAZOU V.
- DOPRAVNÍ ŘEŠENÍ**
-  STAV
 -  NAUHRNÍ
 -  REZERVA
 -  SILNICE I. A II. STUPŇ
 -  VYKRES MOŽNÉ ZÁBOROVÉ
 -  VYKRES PŮVODNÍ KOMUNIKACE
 -  NEVYKRES. TRAT

	VEDOUcí PRŮJEMOVATEL: ING. ARCH. STANISLAV VYBÍČEK ZODPOVĚDNÝ PRŮJEMOVATEL: ING. ARCH. STANISLAV VYBÍČEK OBZORBATEL: OREC SENIČKA POŘIZOVATEL: MĚSTSKÝ ÚŘAD LITVEL AKCE:	INTEGRAPLAN v.o.s. PROJEKTOVÁ ČINNOST VE VÝSTAVBĚ JIHOVÝŠKÁ UL. 1273, 110 00 PRAHA 1 IČ: 60434818, IČ ZČ: 23428818 E-MAIL: info@integraplan.cz, tel: 722 443 342
	ÚZEMNÍ PLÁN SENIČKA SENIČKA (k.ú. Senička)	DATUM: 06/2020 K. KÓDE: FORMÁT: A3/L ÚČEL: ÚZEMNÍ PLÁN MĚŘÍTKO: VÝKRES Č. 1 1:5000 II.c
MĚSTO, ORCE: SENIČKA (k.ú. Senička) ETAPA: VÝKRES PŘEDPOKLÁDANÝCH ZÁBORŮ PŮDNIHO FONDU		Ing. arch. Stanislav Vybiček IČ: 60434818, IČ ZČ: 23428818