

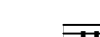



# ÚZEMNÍ PLÁN SENIČKA



**LEGENDA:**

-  HRANICE KATASTRÁLNÍHO ÚZEMÍ
-  HRANICE BEZDŮBNÉHO ÚZEMÍ
-  HRANICE ZASTAVĚNÉHO ÚZEMÍ K 1.3.2020
-  HRANICE ZASTAVĚNÝCH PLOCH
-  HRANICE PLOCH DNĚ V HRANĚ

PLOCHY A KORIDORY, VE KTERÝCH JE ROZHODOVÁNÍ O ZMĚNÁCH V ÚZEMÍ PODMÍNĚNO:  
 ZPRACOVÁNÍ ÚZEMNÍ STUDIE



VEDOUcí PRŮJEMKÁŘ:	ING. ARCH. STANISLAV VYBÍČEK	<b>INTEGRAPLAN v.o.s.</b>		
ZODPOVĚDNÝ PRŮJEMKÁŘ:	ING. ARCH. STANISLAV VYBÍČEK			
OBJEDNATEL:	OBEC SENIČKA	PROJEKTOVÁ ČINNOST VE VÝSTAVBĚ		
PŮRIZOVATEL:	MĚSTSKÝ ÚŘAD LITVEL	OBEC SENIČKA, ÚZ. 173 51, LITVEL, NÁM. BEČHOVA IČ: 00884848, IČ ZČ: 254289813 E-MAIL: <a href="mailto:senicka@senicka.cz">senicka@senicka.cz</a> , TEL: 721 101 101, M: 722 443 342		
ACE:		OPRAVA		
MĚSTO, OBCE:	SENIČKA (k.ú. Senička)	DATA:	06/2020	Č. KOPÍE:
ETAPA:		FORMÁT:	A3	
VÝKRES:	VÝKRES ZÁKLADNÍHO ČLENĚNÍ ÚZEMÍ	ÚČEL:	ÚZEMNÍ PLÁN	
		MĚŘÍTKO:	1:5000	VÝKRES Č.:
				1.a